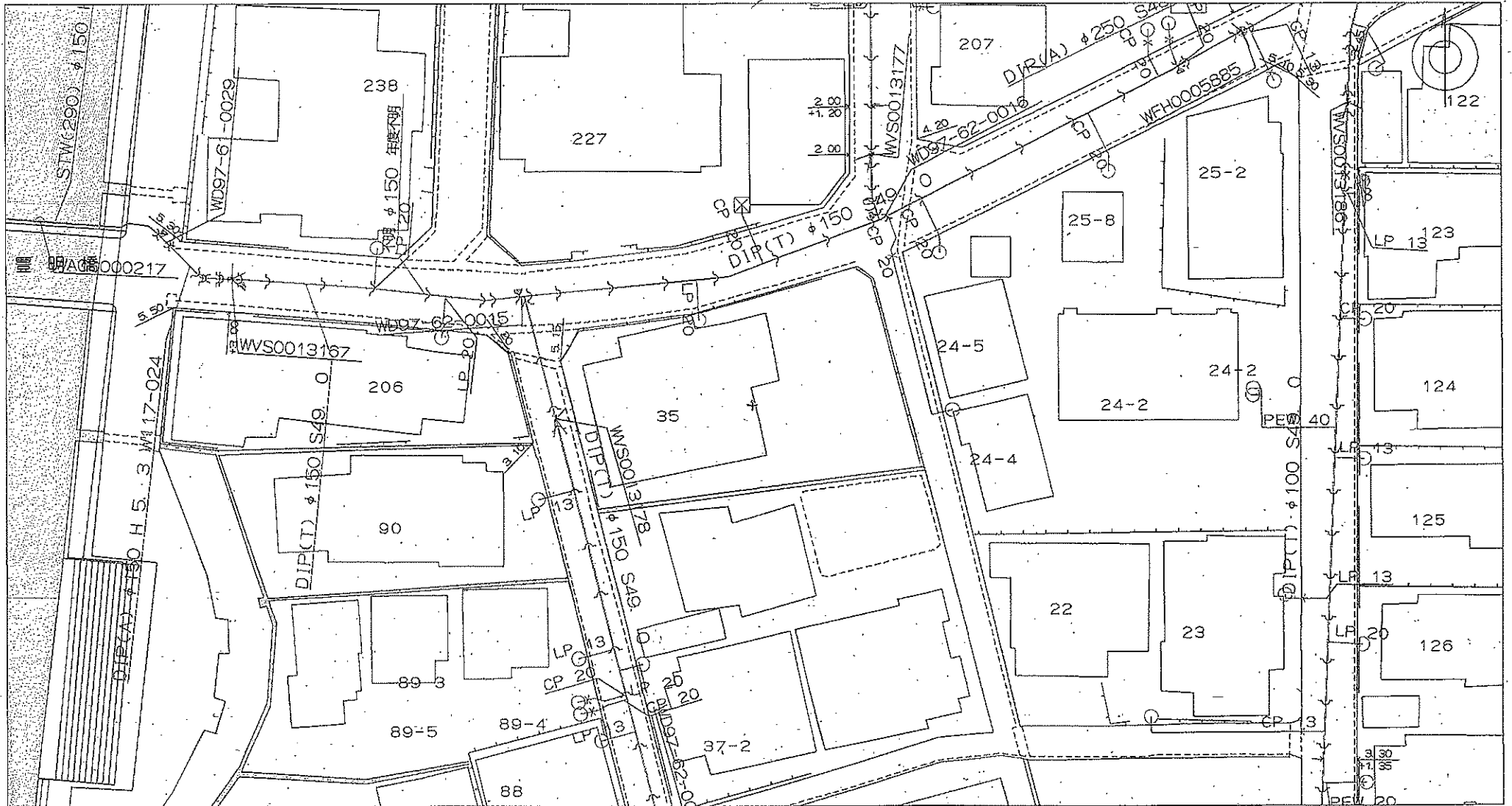



HC9751

切り出し出図 (ガス・水道・下水)

※必ずお読みください。
この図面は参考としてご利用ください。
引込み管の調査等は、必ず、現地を確認してください。



図面出力年月日 21.09.08 縮尺1/500

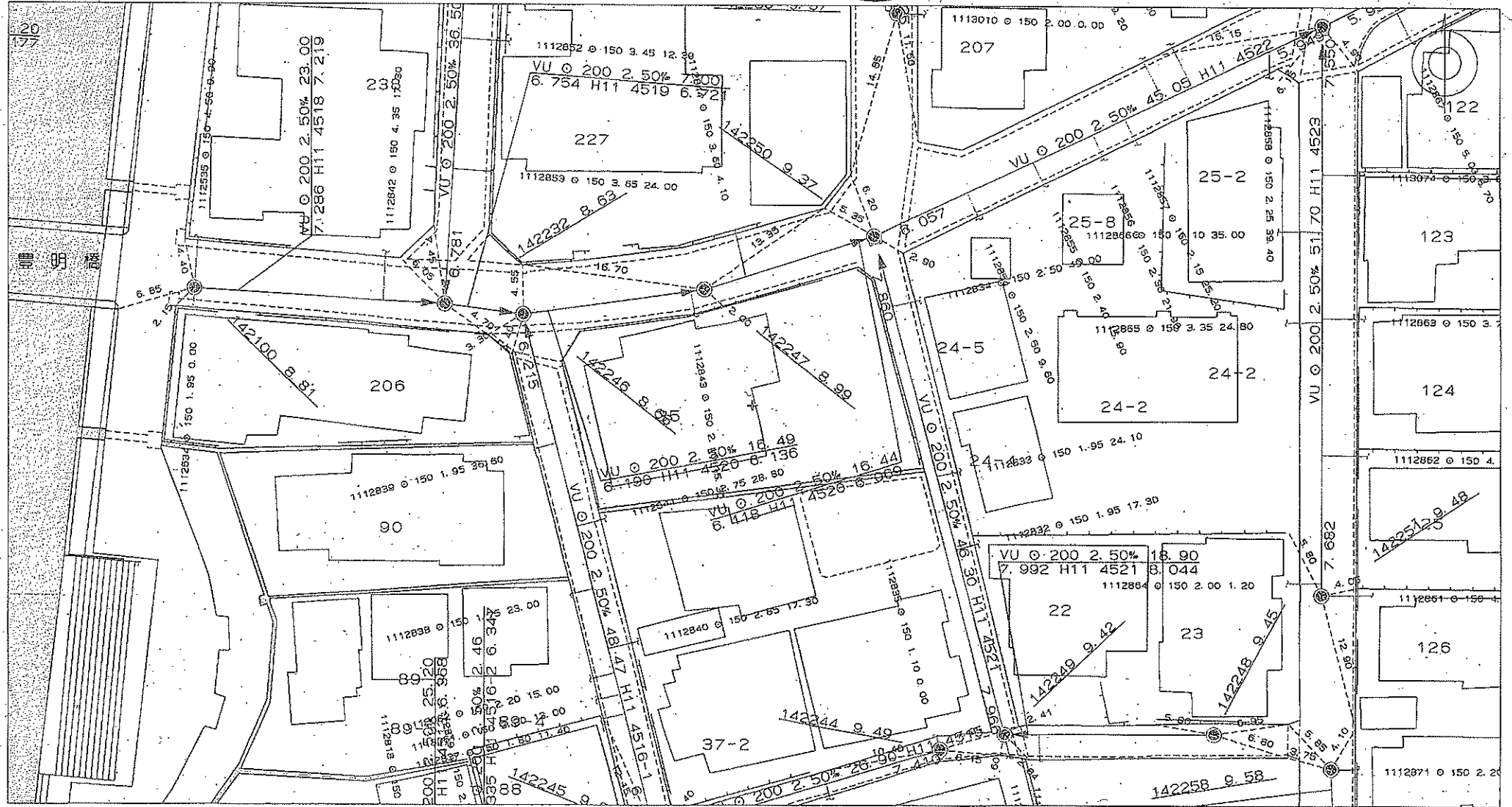


「この地図の作成に当たっては、国土地理院長の承認を得て、**HC9751**
 同院発行の数値地図200000（海岸線・行政界）、
 数値地図2500（空間データ基盤）及び
 数値地図50mメッシュ（標高）を使用したものである。
 （承認番号 平15総使、第158号）」


HC9751

切り出し出図 (ガス・水道・下水)

※必ずお読みください。
この図面は参考としてご利用ください。
引込み管の調査等は、必ず、現地を確認してください。



図面出力年月日 21.09.08 縮尺1/500

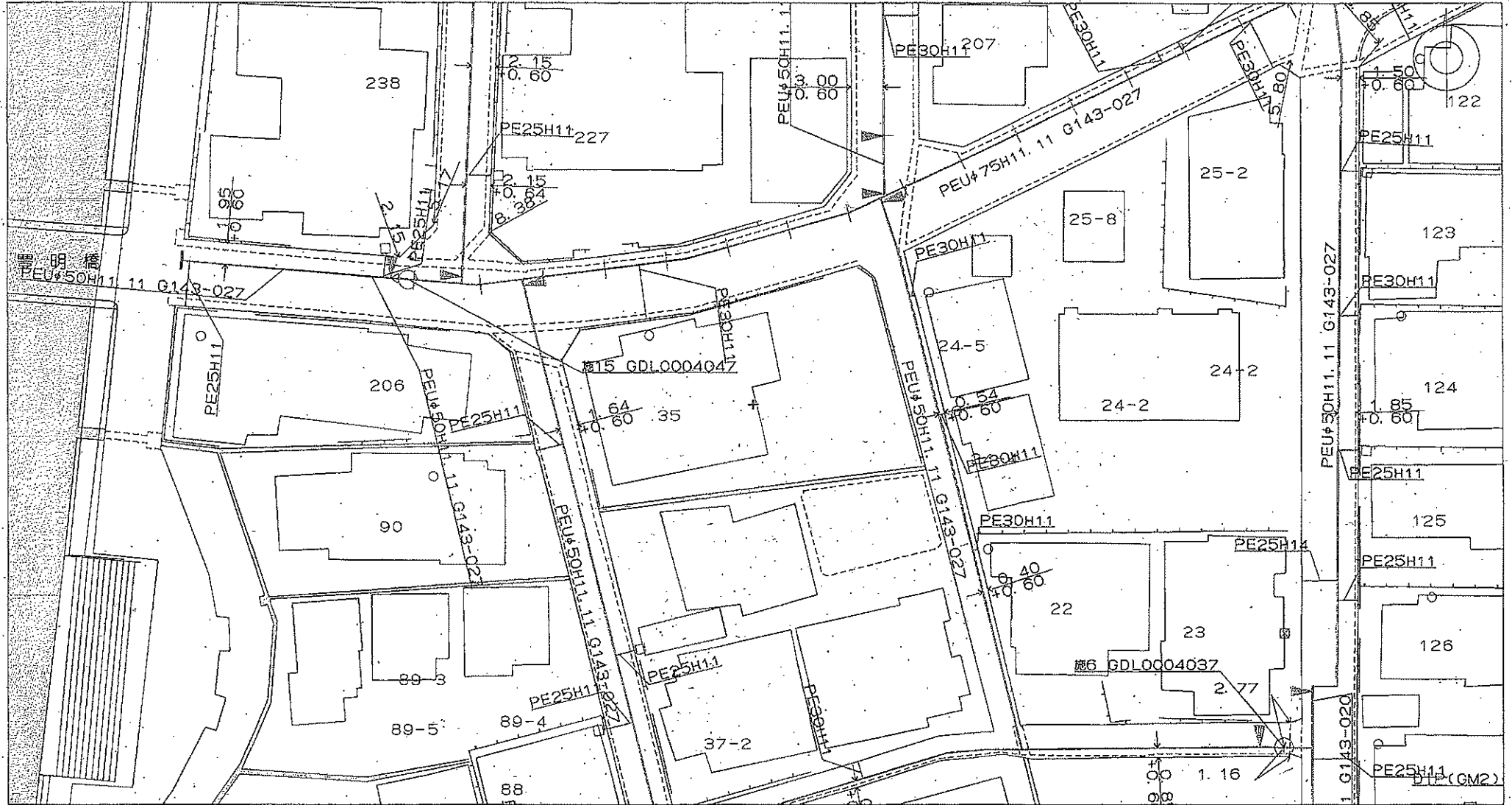


「この地図の作成に当たっては、国土地理院長の承認を得て、HC9751
 同院発行の数値地図200000(海岸線・行政界)、
 数値地図2500(空間データ基盤)及び
 数値地図50mメッシュ(標高)を使用したものである。
 (承認番号 平15総使、第158号)」

HC9751


切り出し出図 (ガス・水道・下水)

※必ずお読みください。
この図面は参考としてご利用ください。
引込み管の調査等は、必ず、現地を確認してください。



図面出力年月日 21.09.08

縮尺1/500



「この地図の作成に当たっては、国土地理院長の承認を得て、
同院発行の数値地図20000-0 (海岸線・行政界)、
数値地図2500 (空間データ基盤) 及び
数値地図50mメッシュ (標高) を使用したものである。
(承認番号 平15総使、第158号)」

HC9751